

# Der Hüpfspaß für die ganze Familie - Jumping Ninjas in Pforzheim gültig ab 08.04.2025

**SPEZIAL**

📍 75175 Pforzheim



## Ihr Kartenvorteil

Damit dem ultimativen Hüpfspaß bei Jumping Ninjas nichts im Wege steht, erhalten Kundenkartenbesitzer und die auf der Karte eingetragenen Kinder 1€ Vergünstigung auf den Eintrittspreis während der Öffnungszeiten.

## Beschreibung

Ab dem Frühjahr 2025 kann gesprungen werden! Von April bis August in der Eishalle Pforzheim können Kundenkartenbesitzer den ultimativen Hüpf-Spaß "Jumping Ninjas" erleben, inklusive einem brandneuen Hindernisparcours für die ganze Familie! Egal ob Groß oder klein, für jeden ist etwas dabei! Ein einzigartiges Abenteuer, bei dem Teamgeist, Geschicklichkeit und Freude im Vordergrund stehen.

Das Team von Jumping Ninjas veranstaltet auch immer wieder interne Wettbewerbe, bei denen tolle Preise gewonnen werden können.

## Über den Anbieter

**Ruben K Fitnessclub GmbH vertreten durch Herrn Ruben Klingel**

St. Maur Halle Eissportzentrum  
Hohwiesenweg 4  
75175 Pforzheim



Route planen



## Weitere Informationen

Internet: <https://jumpingninjas.com/>

## Anfahrt

Von: 45699 Herten, Deutschland


Nach: Hohwiesenweg 4, 75175 Pforzheim, Deutschland


 4 Stunden, 27 Minuten (417 km)


[Auf Google Maps ansehen](#) 


 Auf **Jägerstraße** nach **Süden** Richtung **Wieschenbeck** starten  
1 Minute (0,3 km)


 **Jägerstraße** verläuft nach **rechts** und wird zu **Wieschenbeck**  
1 Minute (0,3 km)


 **Links** abbiegen auf **Schützenstraße**  
1 Minute (0,2 km)

 Weiter auf **Ewaldstraße**  
2 Minuten (0,9 km)

 **Rechts** abbiegen auf **Gelsenkirchener Str.**  
1 Minute (0,6 km)

 Auf **A2** über die Auffahrt **Oberhausen**  
15 Minuten (22,7 km)

 Weiter auf **A3**  
46 Minuten (73,8 km)

 **Links** halten und auf **A3** bleiben  
1 Stunde, 37 Minuten (161 km)

 Am Autobahnkreuz **48-Raunheimrechts** halten und den Schildern **A67** in Richtung **Basel/Stuttgar**

**Darmstadt** folgen

1 Minute (1,5 km)

---

↑ **Rechts** halten und weiter Richtung **A67**

1 Minute (1,7 km)

---

↑ Weiter auf **A67**

13 Minuten (21,9 km)

---

↑ **Links** halten und weiter auf **E35**

1 Minute (0,9 km)

---

↑ Weiter auf **A5/E35**

1 Stunde, 1 Minute (104 km)

---

↑ Am Autobahnkreuz **46rechts** halten und den Schildern **A8** in Richtung **München/Stuttgart/Pforzheim** folgen

15 Minuten (23,9 km)

---

↑ Bei Ausfahrt **44-Pforzheim-Nord** auf **B294** in Richtung **Bretten/Maulbronn** fahren

1 Minute (0,3 km)

---

↙ **Links** abbiegen auf **Hohenäckerallee/B294**

Weiter auf B294

4 Minuten (2,1 km)

---

↙ Scharf **links** auf **Friedrich-Ebert-Straße**

1 Minute (0,3 km)

---

↗ **Rechts** abbiegen auf **Brettener Str.**

1 Minute (0,1 km)

---

↙ **Links** abbiegen auf **Redtenbacherstraße**

1 Minute (0,4 km)

---

↗ **Rechts** abbiegen auf **Yorckstraße**

1 Minute (0,2 km)

---

↻ Im Kreisverkehr **dritte** Ausfahrt (**Blücherstraße**) nehmen

1 Minute (0,4 km)

---

↪ Nach **rechts** abbiegen, um auf **Blücherstraße** zu bleiben  
1 Minute (71 m)

---

↑ Weiter auf **Zeppelinstraße**  
1 Minute (0,2 km)

---

↶ **Links** abbiegen auf **Eutinger Str./B10**  
1 Minute (0,2 km)

---

↪ **Rechts** abbiegen auf **Hohwiesenweg**  
1 Minute (91 m)

---

↪ Nach **rechts** abbiegen, um auf **Hohwiesenweg** zu bleiben  
Das Ziel befindet sich auf der linken Seite.  
1 Minute (65 m)

---