


# Tagesbesuch im Saunapark Epe im Münsterland

10 %

📍 48599 Gronau



## Ihr Kartenvorteil

Bei Vorlage der Hertener Stadtwerke-Card erhalten Sie **10 % Ermäßigung auf die Tageskarte für 2 Personen**. Saunanächte, Feiertage sowie die Wochenenden vom 1.10.-31.03. sind ausgenommen.

## Beschreibung

Eingebettet in den Weiten der Parklandschaft des westlichen Münsterlandes erwartet Sie der SAUNAPARK EPE. Gönnen Sie sich Ihren kleinen Gesundheitsurlaub zwischendurch im Sauna- und Wellness-Paradies und lassen Sie sich verzaubern von diesem herrlichen Fleckchen Erde. Genießen Sie die Vielfalt der Saunabäder, tauchen Sie ab in das erfrischende Nass der Poollandschaft oder lassen Sie sich mit kulinarischen Gaumenfreuden verwöhnen. Ein erfahrenes Team der Gastlichkeit umsorgt Sie mit liebevollem Service und persönlicher Ansprache.

## Über den Anbieter

### Saunapark Epe

Klosterstr. 63  
48599 Gronau

📍 Route planen

### Weitere Informationen

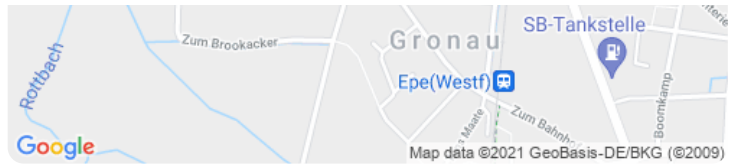


Telefon: +49 2565 97 229

Faxnummer: +49 2565 97 217

E-Mail: [info@saunapark-epe.de](mailto:info@saunapark-epe.de)

Internet: <https://www.saunapark-epe.de/>



## Anfahrt

Von: 45699 Herten, Deutschland

Nach: Klosterstraße 63, 48599 Gronau (Westfalen), Deutschland

 1 Stunde, 5 Minuten (98,3 km)

[Auf Google Maps ansehen](#) 

---

**➔** Auf **Jägerstraße** nach **Süden** Richtung **Wieschenbeck** starten  
1 Minute (0,3 km)

---

**↑** **Jägerstraße** verläuft nach **rechts** und wird zu **Wieschenbeck**  
1 Minute (0,3 km)

---

**↶** **Links** abbiegen auf **Schützenstraße**  
1 Minute (0,2 km)

---

**↑** Weiter auf **Ewaldstraße**  
2 Minuten (0,9 km)

---

**↷** **Rechts** abbiegen auf **Gelsenkirchener Str.**  
1 Minute (0,6 km)

---

**↑** Auf **A2** über die Auffahrt **Oberhausen**  
9 Minuten (14,5 km)

---

**↑** Am Autobahnkreuz **3-Dreieck Bottroprechts** halten und den Schildern **A31** in Richtung **Emden/Dorsten** folgen  
1 Minute (0,6 km)

---


**↑** Weiter auf **A31**

42 Minuten (72,8 km)


---

 Bei Ausfahrt **30-Gronau/Ochtrup** Richtung **Gronau/Enschede** fahren  
1 Minute (1,0 km)


---

 Auf **B54** fahren  
4 Minuten (5,7 km)

---

 Ausfahrt Richtung **Gronauer Str.**  
1 Minute (0,4 km)


---

 **Links** abbiegen auf **Gronauer Str.**  
1 Minute (0,4 km)


---

 Im Kreisverkehr **erste** Ausfahrt (**Hofkamp**) nehmen  
1 Minute (0,4 km)

---

 **Links** abbiegen auf **Klosterstraße**  
1 Minute (0,2 km)

---

 **Rechts** abbiegen  
Das Ziel befindet sich auf der rechten Seite  
1 Minute (52 m)

---