

# Fahrschule Bodtländer,Inh.Stefan Werner SPEZIAL

📍 55624 Rhaunen



## Ihr Kartenvorteil

Inhaber der Hertener Stadtwerke-Card bekommen 50 € Startguthaben bei Anmeldung zum Führerschein der Klasse A und/oder B. Das Angebot gilt für alle Filialien. Eine Barauszahlung ist nicht möglich.

## Beschreibung

Der Führerschein ist Ihr Ticket in die große Freiheit. Spontane Spritztour mit den Kumpels am Wochenende, Shoppingfahrt mit der besten Freundin zum ungünstig gelegenen Outlet-Center oder romantischer Kurzurlaub mit Deinem Partner? Sie entscheiden, wo und wann! Ihre Fahrerlaubnis ist ein entscheidendes Stück Selbstständigkeit und eröffnet Dir völlig neue Möglichkeiten im Privat- und Berufsleben.

An drei verschiedenen Standorten können Sie die Fahrschule Bodtländer finden, in Kirn, in Rhaunen und in Idar-Oberstein. Durch ein flexibles Ausbildungskonzept orientiert sich die Fahrschule an den individuellen Bedürfnissen der Kunden und lässt niemanden auf der Strecke liegen.

Durch modernste Technik wird hier das Fahren gelernt. Die Fahrschüler haben die Möglichkeit in einem Fahrsimulator zu üben, bevor sie sich in dem richtigem Straßenverkehr beteiligen. Somit werden die Schüler Schritt für Schritt auf das echte Autofahren vorbereitet.

## Über den Anbieter

**Fahrschule Bodtländer,Inh.Stefan Werner**



Zum Idar 17  
55624 Rhaunen

 [Route planen](#)

## Weitere Informationen

Telefon: +49 678142330

E-Mail: [stefan-werner@myquix.de](mailto:stefan-werner@myquix.de)

Internet: <https://www.fahrschule-bodtlaender.de/>

## Buchungsinformation

Telefon: +49 678142330

E-Mail: [stefan-werner@myquix.de](mailto:stefan-werner@myquix.de)

Internet: <https://www.fahrschule-bodtlaender.de/>

## Anfahrt

Von: 45699 Herten, Deutschland

Nach: Zum Idar 17, 55624 Rhaunen, Deutschland

 3 Stunden, 10 Minuten (284 km)

[Auf Google Maps ansehen](#) 

**➔** Auf **Jägerstraße** nach **Süden** Richtung **Wieschenbeck** starten

1 Minute (0,3 km)

---

**↑** **Jägerstraße** verläuft nach **rechts** und wird zu **Wieschenbeck**

1 Minute (0,3 km)

---

**↶** **Links** abbiegen auf **Schützenstraße**

1 Minute (0,2 km)

---

**↑** Weiter auf **Ewaldstraße**



2 Minuten (0,9 km)

---

↪ **Rechts** abbiegen auf **Gelsenkirchener Str.**

1 Minute (0,6 km)

---

↑ Auf **A2** über die Auffahrt **Oberhausen**

15 Minuten (22,7 km)

---

↪ Weiter auf **A3**

46 Minuten (73,8 km)

---

↑ Am Autobahnkreuz **28-Dreieck Köln-Heumarrechts** halten und den Schildern **A4** in Richtung **Aachen/Köln-Süd** folgen

1 Minute (0,6 km)

---

↑ Leicht **links** abbiegen auf **A59** nach **Bonn/Flughafen Köln/Bonn**

1 Minute (1,0 km)

---

↑ Weiter auf **A59**

12 Minuten (19,2 km)

---

↑ Am Autobahnkreuz **40-Dreieck Bonn-Nordostrechts** halten und den Schildern **A565** in Richtung **Koblenz/Bonn** folgen

1 Minute (0,8 km)

---

↑ Weiter auf **A565**

15 Minuten (23,5 km)

---

↑ Bei Ausfahrt **12-Kreuz Meckenheim** in **A61** Richtung **Koblenz Trier/Bad Neuenahr-Ahrweiler** einfädeln

1 Stunde, 3 Minuten (98,1 km)

---

↑ Ausfahrt Richtung **B50**

1 Minute (0,3 km)

---

↑ Weiter auf **B50**


19 Minuten (31,9 km)

---


↑ Ausfahrt Richtung **L182**

1 Minute (0,2 km)


---

 Im Kreisverkehr **zweite** Ausfahrt (**L182**) nehmen  
1 Minute (0,1 km)


---

 **Rechts** halten und weiter Richtung **L182**  
1 Minute (0,1 km)


---

 Auf **L182** fahren  
1 Minute (86 m)


---

 Weiter auf **Dietrichshöhe/L182**  
1 Minute (0,5 km)


---

 Im Kreisverkehr geradeaus nach **L182** fahren  
3 Minuten (3,6 km)


---

 Weiter auf **Provinzialstraße/L182**  
1 Minute (0,9 km)


---

 Weiter auf **L182**  
1 Minute (0,2 km)


---

 Weiter auf **Hauptstraße/L182**  
1 Minute (0,9 km)


---

 Weiter auf **L182**  
2 Minuten (2,7 km)


---

 Weiter auf **Am Wartenberg/L182**  
1 Minute (0,4 km)

---

 **Rechts** abbiegen auf **Zum Idar**  
1 Minute (0,2 km)

---

 **Links** abbiegen auf **In d. Winn**  
Das Ziel befindet sich auf der rechten Seite  
1 Minute (31 m)

---