

Eiscafé RINO - ein eiskaltes Vergnügen in Rottenburg

SPEZIAL

📍 72108 Rottenburg



Ihr Kartenvorteil

Zeigen Sie Ihre Hertener Stadtwerke-Card vor und Sie erhalten beim Kauf eines Gutscheines über 30 € einen weiteren Gutschein für drei Eiskugeln nach Wahl.

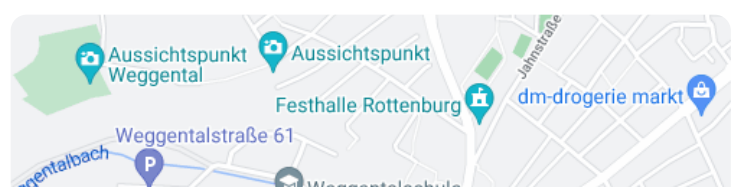
Beschreibung

Im Eiscafé RINO auf dem Rottenburger Marktplatz werden alle traditionellen Eissorten zubereitet, die durch ihre cremige Konsistenz und den intensiven, natürlichen Geschmack überzeugen. Doch Thomas Micolino bietet seinen Kunden weit mehr als nur die traditionellen Sorten. Für diejenigen, die das Besondere suchen, gibt es eine Vielzahl an extravaganten Eiskreationen, die jeden Besuch zu einem unvergesslichen Erlebnis machen. Besonders bemerkenswert ist, dass bei der Herstellung der Eiskreationen weder Farbstoffe noch künstliche Zusätze zum Einsatz kommen. Zudem wird die Milch täglich frisch von regionalen Bauern bezogen. Die Eismacher legen dabei großen Wert auf die Verwendung hochwertiger, natürlicher Zutaten, die dem Eis seinen unverfälschten Geschmack verleihen. So entsteht ein authentisches Genusserlebnis, das sowohl den Gaumen als auch das Herz erfreut.

Kommen Sie vorbei und lassen Sie sich von der Vielfalt und Qualität des Angebots verzaubern!

Über den Anbieter

Eiscafé RINO



Markplatz 17
72108 Rottenburg

 [Route planen](#)

Weitere Informationen


Internet: <https://byrino.de>



Anfahrt

Von: 45699 Herten, Deutschland

Nach: Marktpl. 17, 72108 Rottenburg am Neckar, Deutschland

 5 Stunden, 13 Minuten (493 km)

[Auf Google Maps ansehen](#) 

I→ Auf **Jägerstraße** nach **Süden** Richtung **Wieschenbeck** starten
1 Minute (0,3 km)

↑ **Jägerstraße** verläuft nach **rechts** und wird zu **Wieschenbeck**
1 Minute (0,3 km)

↶ **Links** abbiegen auf **Schützenstraße**
1 Minute (0,2 km)

↑ Weiter auf **Ewaldstraße**
2 Minuten (0,9 km)

↷ **Rechts** abbiegen auf **Gelsenkirchener Str.**
1 Minute (0,6 km)

↑ Auf **A2** über die Auffahrt **Oberhausen**
15 Minuten (22,7 km)

I→ Weiter auf **A3**
46 Minuten (73,8 km)

-
- ↑ **Links** halten und auf **A3** bleiben
1 Stunde, 37 Minuten (161 km)
-
- ↗ Am Autobahnkreuz **48-Raunheimrechts** halten und den Schildern **A67** in Richtung **Basel/Stuttgart Darmstadt** folgen
1 Minute (1,5 km)
-
- ↑ **Rechts** halten und weiter Richtung **A67**
1 Minute (1,7 km)
-
- ↑ Weiter auf **A67**
13 Minuten (21,9 km)
-
- ↑ **Links** halten und weiter auf **E35**
1 Minute (0,9 km)
-
- ↑ Weiter auf **A5/E35**
1 Stunde, 1 Minute (104 km)
-
- ↗ Am Autobahnkreuz **46rechts** halten und den Schildern **A8** in Richtung **München/Stuttgart/Pforzheim** folgen
40 Minuten (60,6 km)
-
- ↗ Am Autobahnkreuz **51-Kreuz Stuttgartrechts** halten und den Schildern **A81** in Richtung **Singen/Böblingen/Sindelfingen** folgen
21 Minuten (33,1 km)
-
- ↗ Bei Ausfahrt **29-Rottenburg** Richtung **Rottenburg/Hechingen/Bondorf/Eutingen** fahren
1 Minute (0,2 km)
-
- ↖ Leicht **links** abbiegen auf die Auffahrt nach **B28**
1 Minute (0,4 km)
-
- ↗ Leicht **rechts** abbiegen auf die Auffahrt nach **B28**
1 Minute (0,4 km)
-
- ↑ Weiter auf **B28**
5 Minuten (7,2 km)
-
- ↗ Ausfahrt Richtung **Rottenburg/Stadtmitte/Wendelsheim**


1 Minute (0,2 km)

 **Rechts** abbiegen

1 Minute (0,3 km)

 Weiter auf **Seebronner Str.**

2 Minuten (0,8 km)

 Im Kreisverkehr geradeaus nach **Eugen-Bolz-Platz** fahren

1 Minute (0,1 km)

 **Links** abbiegen auf **Spiegelgasse**

1 Minute (0,1 km)

 Leicht **rechts** abbiegen auf **Sonnengasse**

1 Minute (63 m)

 **Rechts** abbiegen auf **Stadtlanggasse**

1 Minute (66 m)

 **Links** abbiegen auf **Marktpl.**

1 Minute (42 m)
